



**КОМИТЕТ ИМУЩЕСТВЕННЫХ ОТНОШЕНИЙ  
АДМИНИСТРАЦИИ ПЕРМСКОГО МУНИЦИПАЛЬНОГО ОКРУГА**

**РЕШЕНИЕ**  
о размещении объектов № 1861

Пермский край  
Пермский округ

09.07.2024

Комитет имущественных отношений администрации Пермского муниципального округа разрешает Акционерному обществу «Газпром газораспределение Пермь» (ИНН 5902183841, ОГРН 2125902017723, почтовый адрес: 614000, г. Пермь, ул. Петропавловская, 43)

размещение объекта «газопровод давлением до 1,2 Мпа, для размещения которого не требуется разрешения на строительство»

на землях государственная собственность на которые не разграничена

на срок 1 год

Местоположение: Пермский край, Пермский муниципальный округ, деревня Мокино, улица Центральная, з/у 25.

Приложение: схема предполагаемых к использованию земель или части земельного участка.

Особые условия использования:

1. При размещении объекта учесть параметры ширины проезда улично-дорожной сети, во избежание сужения полосы отвода дороги.
2. Получение разрешения на производство земляных работ.

Заместитель председателя комитета



М.В. Королева  
(подпись, печать)

М.В. Королева



# Схема предполагаемых к использованию земель или части земельного участка

Объект: Газопровод давлением до 1,2 Мпа, для размещения которого не требуется разрешения на строительство

Местоположение: Пермский край, муниципальный округ Пермский, деревня Мокино, улица Центральная, з/у 25

Площадь земель или части земельного участка, кв.м.: 197

Категория земель: Земли населённых пунктов

Вид разрешенного использования:

Описание границ смежных землепользователей:

От точки н1 до точки н4 - земельный участок с кадастровым номером 59:32:0790001:1929



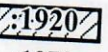


От точки н4 до точки н5 - земельный участок с кадастровым номером 59:32:0790001:1450


От точки н5 до точки н6 - земли общего пользования

От точки н6 до точки н8 - земельный участок с кадастровым номером 59:32:0790001:290

От точки н8 до точки н1 - земли общего пользования

### Условные обозначения:

-  - предполагаемый участок земель, на которых планируется размещение объекта
-  :1929 - границы и номер земельного участка, сведения о которых внесены в ЕГРН
-  :1920 - границы и номер объекта капитального строительства, сведения о которых внесены в ЕГРН
-  :1370 - границы и номер объекта капитального строительства, сведения о которых внесены в ЕГРН
-  - граница кадастрового квартала

 59:32-6.555

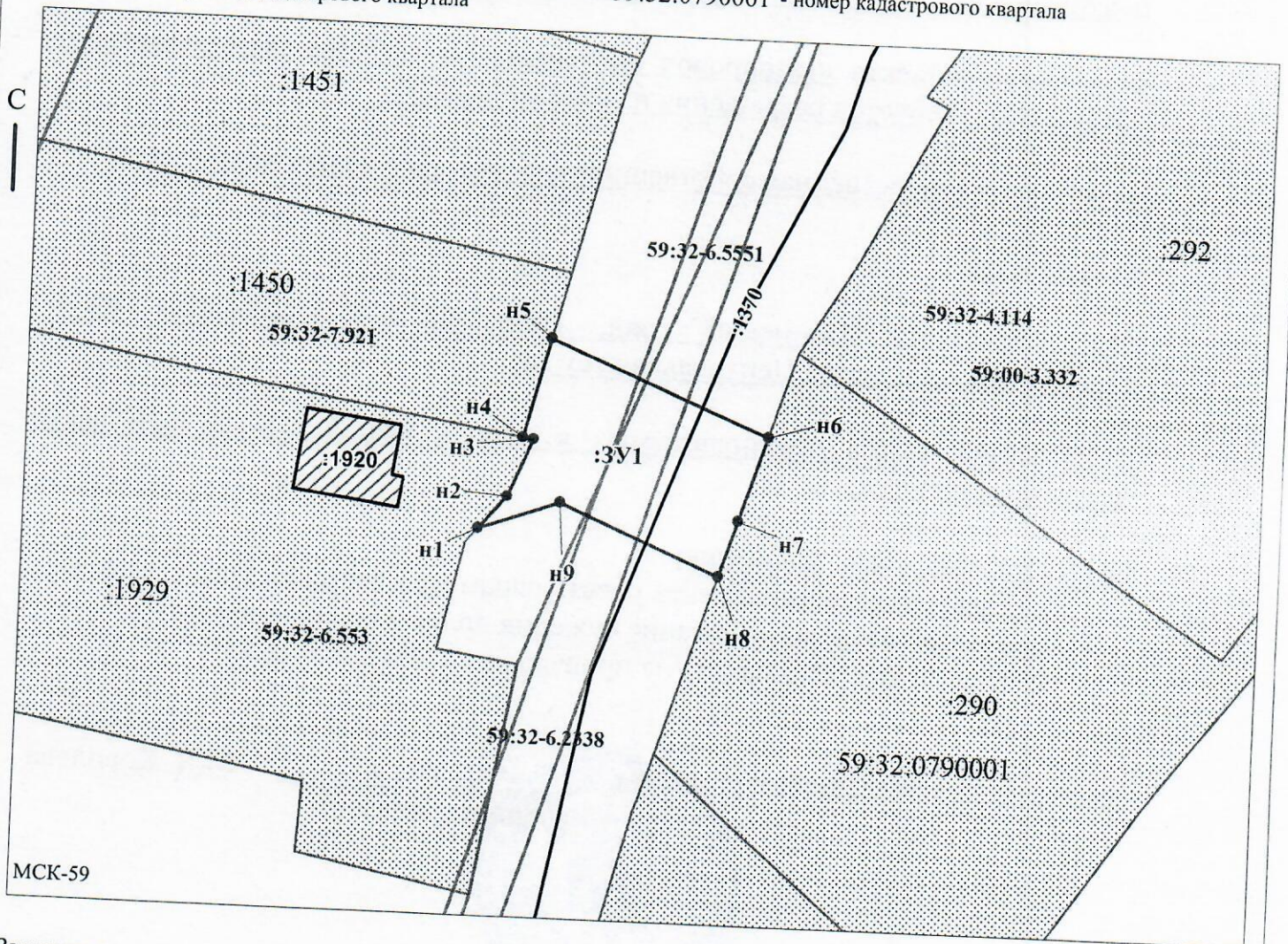
:3У1

• н1

59:32:0790001 - номер кадастрового квартала

№ точки границы	X	Y
н1	502042.15	2212560.13
н2	502044.57	2212562.21
н3	502048.93	2212564.05
н4	502049.07	2212563.22
н5	502056.56	2212565.14
н6	502049.79	2212581.57
н7	502043.40	2212579.53
н8	502039.28	2212578.22
н9	502044.26	2212566.18
н1	502042.15	2212560.13

- зоны с особыми условиями использования территории, сведения о которых внесены в ЕГРН
- обозначение запрашиваемого земельного участка
- характерная точка границ земель или части земельного участка



Заявитель: \_\_\_\_\_ / Пикулева Д.А.  
 МП (подпись, расшифровка подписи)

(для юридических лиц и индивидуальных предпринимателей)

Масштаб 1:500